


# UBICACIÓN DE PARADEROS DE TRANSPORTE PÚBLICO DE LA CIUDAD DE GUAYAQUIL


## UBICACIÓN MAPA CATASTRAL

ESCALA 1 : 1000

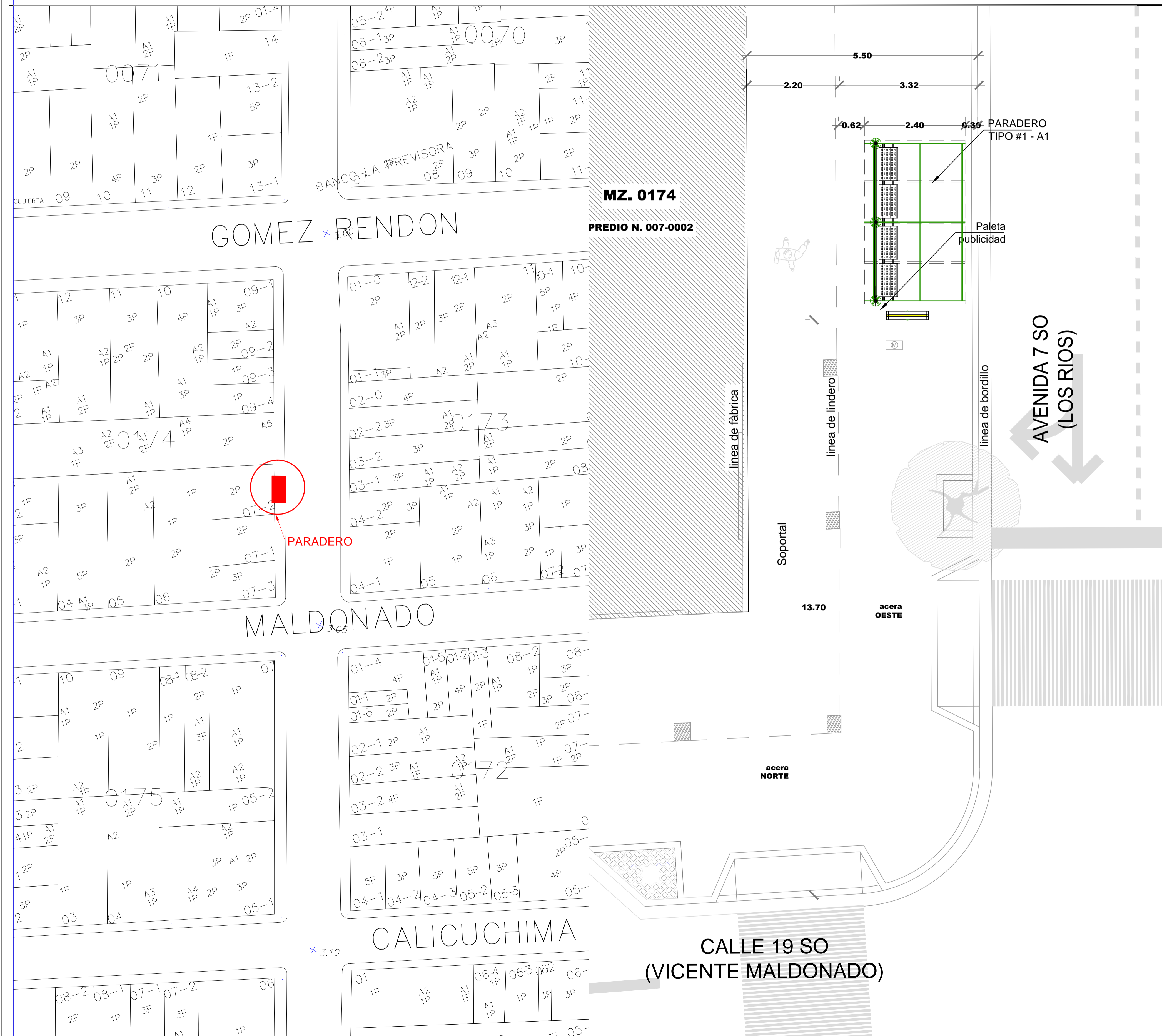




## PLANTA

ESCALA 1 : 100



## REG. FOTOGRAFICO




## DATOS

**CODIGO DEL PARADERO:** 08-0174-007-0002-0-0-31

**DIRECCIÓN:** Av 7 SO(Los Rios) Y Calle 19 SO (Maldonado)

**ACERA:** OESTE

ESTE PLANO ES PROPIEDAD DE LA M.I. MUNICIPALIDAD DE GUAYAQUIL



DIRECCIÓN DE URBANISMO, AVALÚOS Y ORDENAMIENTO TERRITORIAL  
SUBDIRECCIÓN DE PROYECTOS ESPECÍFICOS



EMPRESA PÚBLICA MUNICIPAL DE TRANSITO DE GUAYAQUIL  
DIRECCIÓN DE PLANIFICACIÓN DE TRANSITO

AB. ANDRÉS ROCHE  
GERENTE GENERAL EPMT

PROYECTO:  
**MOBILIARIO URBANO  
PARADEROS DENTRO DE LA  
CIUDAD DE GUAYAQUIL**

EQUIPO DE ESTUDIO:

ARQ. CESAR CALLE  
ARQ. ALEXANDRA MORAN

ESCALA: INDICADAS  
FECHA: SEPTIEMBRE DEL 2016  
DIBUJO: JAVIER CALLE  
PIA RABASCALL  
ARCHIVO: D:\\_DATOS 2016\PARADEROS 2016\ LOS RIOS/  
paradero-Los Rios-lamina 27 A 31.dwg

LAMINA:  
**31**

ING. FERNANDO AMADOR  
DIRECTOR DE TRANSPORTE PÚBLICO EPMT

ARQ. JOSÉ MIGUEL RUBIO JAÉN  
DIRECTOR DE URBANISMO, AVALÚOS Y ORDENAMIENTO TERRITORIAL

ING. FERNANDO NAVAS  
DIRECTOR DE TRANSITO EPMT

ARQ. GINO MERA GILER  
SUBDIRECTOR DE PROYECTOS ESPECÍFICOS